

施策名称	アクションプラン	策定時	実施時期		
			短期	中期	長期
A1	【法律や条例】				
	1 条例に基づく開発行為の制限	●	◎	◎	◎
	2 法律に基づく地区指定制度による保全	—	—	—	—
	9 水と緑の風景を守り育てる条例の運用	—	○	◎	◎
	【補助メニュー】				
	3 保存樹木制度の活用	—	○	◎	◎
	6 みよし市緑化指定地区制度の充実	●	■	■	■
	8 「あいち森と緑づくり税」の活用	●	◎	◎	◎
	【資金調達、予算確保】				
	4 公園緑地保全基金の創設、活用	—	○	◎	◎
A2	【法律や条例】				
	2 法律に基づく地区指定制度による保全	●	◎	◎	◎
	【維持管理メニュー】				
	10 希少種の調査	●	◎	◎	◎
	12 水質検査の実施と水質の改善	●	◎	◎	◎
	13 住民参加による水辺の環境の維持	●	◎	◎	◎
	【利活用メニュー】				
	11 豊かな水辺空間と自然護岸の創出	●	◎	◎	◎
	【広域交流】				
	14 地域自治体との河川のネットワークづくり	●	◎	◎	◎
A3	【法律や条例】				
	2 法律に基づく地区指定制度による保全	●	◎	◎	◎
	15 まちづくり基本計画で「農業保全区域」を指定	●	◎	◎	◎
	【利活用メニュー】				
	17 遊休農地の一時的な活用	●	◎	◎	◎
	18 農業を通じた環境学習・食育教育の推進	●	◎	◎	◎
	19 (仮称)農業支援センターの設置	—	○	◎	◎
	20 遊休農地の解消	●	◎	◎	◎
	21 生産緑地の指定、保全、活用の推進	●	◎	◎	◎
	【普及啓発メニュー】				
16 農地の魅力のPR	●	◎	◎	◎	
A4	【法律や条例】				
	22 巨樹・古木の指定	—	—	—	—
	23 景観重要樹木の指定	—	○	◎	◎
	【維持管理メニュー】				
24 巨樹・古木の維持管理体制づくり	—	—	—	—	

施策名称	アクションプラン	策定時	実施時期		
			短期	中期	長期
B1	【補助メニュー】				
	29 公園の長寿命化計画の作成	—	—	○	◎
	【資金調達、予算確保】				
	4 公園緑地保全基金の創設、活用	—	○	◎	◎
	【維持管理メニュー】				
	28 住民参加による公園の維持管理	●	■	■	■
	【利活用メニュー】				
	25 未整備公園の整備促進	—	○	◎	◎
	26 住民参加による公園づくり	●	■	■	■
	27 公園リフレッシュ工事	●	■	■	■
B2	【維持管理メニュー】				
	31 住民参加による水辺空間づくり	●	■	■	■
	【利活用メニュー】				
	30 準用河川の整備	●	◎	◎	◎
	32 愛知用水の上部利用	●	◎	◎	◎
	【普及啓発メニュー】				
B3	【補助メニュー】				
	6 みよし市緑化指定地区制度の充実	●	■	■	■
	【維持管理メニュー】				
	33 里山活用組織による維持管理	●	■	■	■
	34 身近に緑や水とふれあえる空間づくり	—	—	○	◎
	35 ランドマークツリー植栽	—	—	○	◎
	37 遊休農地のふれあい農園化	—	—	○	◎
	【普及啓発メニュー】				
	36 緑とふれあいイベントの開催	●	■	■	■
	C1	【利活用メニュー】			
38 公共施設の緑化		●	■	■	■
39 三好ヶ丘駅周辺と黒笹駅周辺の緑化		—	○	◎	◎
40 インターチェンジの周辺の緑化と維持		●	◎	◎	◎
41 環境共生型の施設整備の推進		●	■	■	■
42 (仮称)まちかどスポットの整備		●	◎	◎	◎
43 緑のリサイクルの推進		●	◎	◎	◎
C2	【補助メニュー】				
	45 生垣設置助成制度の導入	—	○	◎	◎
	【利活用メニュー】				
	46 まちづくりと連動した緑化の推進	●	◎	◎	◎
C3	【普及啓発メニュー】				
	44 記念樹やポット苗、花の種などの配布	●	■	■	■
	47 緑化に関する意識の啓発	●	■	■	■
	48 緑の出前講座の実施	—	—	—	—

施策名称	アクションプラン	策定時	実施時期		
			短期	中期	長期
C3	【法律や条例】				
	51 法律に基づく工場緑化の推進	●	◎	◎	◎
	【利活用メニュー】				
	42 (仮称)まちかどスポットの整備	●	◎	◎	◎
	50 大規模商業施設の積極的な緑化	—	○	◎	◎
	52 開かれた工場緑化の検討	—	—	—	—
	【普及啓発メニュー】				
	48 緑の出前講座の実施	—	—	—	—
	49 コンテストや表彰制度の導入	—	○	◎	◎
	D1	【利活用メニュー】			
53 保育園の園庭の芝生化の推進		—	◎	◎	◎
【普及啓発メニュー】					
7 みどりの少年団の活用		●	◎	◎	◎
18 農業を通じた環境学習・食育教育の推進		●	◎	◎	◎
54 環境学習の推進		●	◎	◎	◎
D2	【法律や条例】				
	2 法律に基づく指定地区制度による緑化の推進	—	—	—	—
	【維持管理メニュー】				
	5 維持管理体制づくり	—	—	○	◎
	13 住民参加による水辺の環境の維持	●	◎	◎	◎
	26 住民参加による公園づくり	●	■	■	■
	28 住民参加による公園の維持管理	●	■	■	■
	31 住民参加による水辺空間づくり	●	■	■	■
	55 (仮称)緑を育み隊や(仮称)緑の達人の創設・育成	—	○	◎	■
	57 農業アドバイザーの育成	—	○	◎	◎
59 住民参加による街路樹の維持管理	—	—	—	—	
D3	【利活用メニュー】				
	56 身近な緑の創出	●	◎	◎	◎
	【普及啓発メニュー】				
	48 緑の出前講座の実施	—	—	—	—
	49 コンテストや表彰制度の導入	—	○	◎	◎
	58 緑に関する講座の開催	●	◎	◎	◎
D3	【法律や条例】				
	9 水と緑の風景を守り育てる条例の運用	—	○	◎	◎
	【普及啓発メニュー】				
	48 緑の出前講座の実施	—	—	—	—
	60 広報、ホームページの活用と掲載情報の充実	●	■	■	■
	61 環境や緑花講演会などのイベントの開催	●	■	■	■
	62 環境学習の成果報告会の実施	●	◎	◎	◎
63 情報交流の場づくり	—	—	○	◎	

施策名称	アクションプラン	策定時	実施時期		
			短期	中期	長期
E1	【維持管理メニュー】				
	59 住民参加による街路樹の維持管理	—	—	—	—
	67 住民に愛される街路樹	—	—	—	—
	【利活用メニュー】				
	32 愛知用水の上部利用	●	◎	◎	◎
	64 前田緑道などの緑の充実	—	—	○	◎
	65 街路樹の整備と健全な維持管理	—	○	◎	◎
	68 水と緑のネットワーク	—	—	○	◎
	【普及啓発メニュー】				
	66 みよし健康の道の活用とPR	●	◎	◎	◎

施策名称	アクションプラン	策定時	実施時期		
			短期	中期	長期
STEP 1	景観まちづくりに関する仕組みを検討する				
	1 みよし市みどりと景観審議会の設置	—	○	◎	■
	2 景観重要構造物・景観重要樹木・景観重要公共施設指定のためのガイドラインの策定	—	○	◎	◎
	3 景観勉強会の開催	—	○	◎	■
STEP 2	景観まちづくりの関心を高める				
	4 景観まちづくり支援制度の検討	—	○	◎	◎
	5 みどりの景観100選の作成	—	—	○	◎
	6 (仮称)みよしまちなみ探検隊などの景観まちづくりワークショップの開催	—	○	◎	■
	7 景観資源マップの作成	—	—	○	■
STEP 3	個人の景観まちづくり活動や活動組織づくりを支援する				
	8 (仮称)景観まちづくり講座、こども景観まちづくり講座の開催	—	○	◎	◎
	9 景観シンポジウムの開催	—	—	○	■
	10 既存まちづくり活動団体などの連携	—	—	—	—
STEP 4	景観まちづくり組織の設立支援	—	—	—	—
	景観まちづくり活動をはじめる				
	11 景観まちづくり組織の設立支援	—	—	—	—
	12 景観まちづくり活動の技術的支援	—	—	—	—
	13 景観アドバイザーなど専門家の派遣	—	—	—	—
	14 景観まちづくり活動の実践	—	—	—	—
STEP 5	景観まちづくり活動を連携・ネットワーク化する				
	15 景観まちづくり活動への助成	—	—	—	—
	16 景観まちづくり情報の継続的提供	—	—	—	—
	17 (仮称)景観まちづくり情報交換会の開催	—	—	—	—
18 (仮称)景観まちづくり交流会の開催	—	—	—	—	

凡例	
●	計画以前から実施
—	未実施
○	事業着手
◎	事業継続
■	事業充実

みどりと景観計画

[アクションプラン]

進捗状況 (R3 現在・**抜粋**)

【水と緑のアクションプラン】

凡例	
●	計画以前から実施
—	未実施
○	事業着手
◎	事業継続
■	事業充実

施策 B1

都市公園および都市緑地の整備

◆街区公園

住区基幹公園の中でも、最も身近な公園である街区公園は、現在25箇所整備されています。

児童遊園地や児童遊園は、面積が1,000㎡に満たないところもあることから、レクリエーションだけではなく防災や環境などの公園としての機能を果たすよう、今後は、市街化区域内で歩いて5分程度で行ける範囲に街区公園を確保するよう努めます。

また、市街化調整区域でも、地域のレクリエーションの場となりコミュニティの形成に資するよう集落に近い位置に街区公園に準じた広場を整備するよう努めます。

なお、都市計画決定済みで未整備の公園については、順次整備を進めていきます。

◆近隣公園

近隣公園は、現況で5箇所（10.5ha）整備されています。安全・安心な公園となるようリフレッシュを順次検討していきます。

◆地区公園

地区公園は、現況で2箇所整備されています。保田ヶ池公園と細口公園は、ため池を活用した特徴ある公園として今後も維持していきます。

都市計画決定されている福谷公園は、福谷城跡を活かし、地域の歴史が感じられる公園として今後整備します。

◆総合公園

総合公園は、三好公園が設置されており、都市計画決定面積70.4haのうち、15.1haが現在供用開始されています。三好池の広大な水面では、カヌー競技が行われるほか、三好池外周の道路ではウォーキングやマラソンなど住民の健康づくりの場として活用されています。

今後は、三好池周辺の既存樹林地などの良好な自然環境を活かした安全・安心に楽しめる憩い・ふれあい機能が充実した公園整備の推進により、市を代表するスポーツに親しめる公園として、公園区域の拡張整備などを行い総合公園の機能充実を図っていきます。

◆境川きたよし緑地・境川緑地

境川きたよし緑地や境川緑地の一部未整備区間は、水に親しめる緑地空間として整備します。整備にあたっては、隣接する東郷町や刈谷市と調整しながら自然に配慮した多自然型工法の整備や親水空間としての機能に配慮し、水と緑のネットワーク軸の強化に努めます。

公園は、どこでも同じような遊具や広場があるのではなく、地域の特性や利用者のニーズに応じた緑の空間として整備するよう努めます。整備にあたっては、高齢者や障がい者を含めて誰もが利用しやすいユニバーサルデザインに配慮した公園施設の整備を推進します。さらに、環境保全や防災・防犯に配慮し、安心・安全な公園整備を進めます。

施設の老朽化や利用者ニーズの多様化、ユニバーサルデザインの導入など、既存の公園緑地について、利用者に愛着が持たれ安心・安全な公園緑地となるようリフレッシュを順次検討していきます。また、公園施設の長寿命化にも取り組みます。

公園が地域住民に親しまれ利用されるには、利用者のニーズを的確に把握し整備に活かすことが大切です。また、整備後も快適に利用できるように維持していくためには、利用者の協力が必要です。そのため、今後の公園などの計画づくりや管理運営にあたっては、地域住民と協働しながら進めます。

公園緑地にかかる都市計画決定区域内未収用地について、用地の取得整備を促進するために、民間からの寄付金などによる公園緑地保全基金を創設します。

No	事業内容	担当課	協働先	策定時	実施時期				訂正の有無		備考
26	住民参加による公園づくり	公園緑地課 協働推進課	住民	●	■	■	■	<input checked="" type="checkbox"/> 無	<input type="checkbox"/> 有	R3.3 福谷公園ワークショップ開催	

利用者である地域住民のニーズを公園づくりに反映させるため、住民ワークショップやアンケート調査、植樹などを実施し、地域住民に愛着を持たれる公園づくりを進めます。

施策 B3

身近に緑とふれあえる空間の整備

北部地域の里山は、住民が自然とふれあえる空間として保全・整備を進め、子どもたちの環境学習の場や生涯学習の場としての空間づくりを進めます。

本市は、起伏が少なく比較的平坦な地形で、巨樹といわれるような樹木が少ないため、街区公園をはじめとする都市公園や公共施設の植栽地などにその地域のランドマークとなる樹木を植栽することを推進します。ランドマークツリーの樹種は、本市を含む西三河地域の郷土種を中心とします。

自然とのふれあいや農業の楽しみが感じられるさんさんの郷のふれあい農園について、団塊世代をはじめとした住民のニーズや食への関心の高まりなどに応え、拡充を進めます。

ふれあい農園では、農を通じた交流の活性化を促進するよう各種イベントや農に関する講座などを展開し、農業への理解と参加を促進します。

No	事業内容	担当課	協働先	策定時	実施時期		訂正の有無		備考
35	ランドマークツリー植栽	公園緑地課	住民	—	—	○	◎	<input checked="" type="checkbox"/> 無 <input type="checkbox"/> 有	H31.2 保田ヶ池公園にて植樹祭 R3.2 保田ヶ池公園にて植樹活動

本市は平坦な地形であることから、ランドマークツリーとなるような本市の風土に適した樹高の高くなる樹木を選定し、街区公園などの都市公園や公共施設に植栽します。植栽にあたっては住民参加による植樹などを行い親しまれるようにします。



施策 D1

環境学習や緑の生涯学習の推進

水と緑のまちづくりを進めるには、水や緑、環境に関して理解し関心を持つことが大切です。そのためには、環境学習・生涯学習が重要な役割を果たします。身近な公園や小中学校、北部地域の里山をはじめとする緑の拠点は、環境学習の場としての機能も担っています。そのため、公園や小中学校の緑化を推進するとともに、里山を保全し、環境学習・生涯学習の場として充実させていきます。

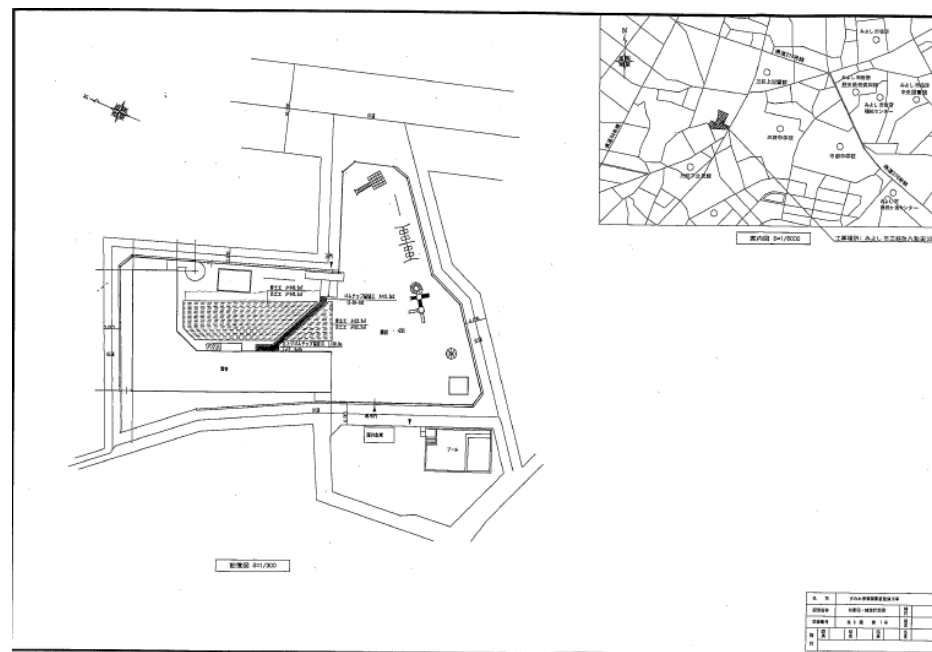
保育園では、元気に遊びながら学べる空間を確保し、園庭の芝生化など緑のボリュームアップを図ります。

市内の小学校8校に結成されている「みどりの少年団」の支援を継続するとともに、小中学校では、総合学習の時間を活用して環境教育・環境学習に積極的に取り組み、学習した成果を地域へ向けて発信し、学校を拠点に環境へ配慮したまちづくりの展開を推進します。

また、農業体験を通じた環境学習・生涯学習などを実施し、農業の多面的な機能を理解し営農者との交流の機会を増やしていくことも検討します。

No	事業内容	担当課	協働先	策定時	実施時期			訂正の有無		備考
53	保育園の園庭の芝生化の推進	子育て支援課	保育園 住民	●	◎	◎	◎	<input checked="" type="checkbox"/> 無 <input type="checkbox"/> 有	平成22年度 2保育園、平成23年度 4保育園、平成24年度 4保育園にて全園完了 維持・管理業務を事業継続 令和4年2月17日 すみれ保育園の園庭の芝生範囲を拡大	

子どもたちが緑に、より一層ふれあえる機会を増やすために、保育園の園庭の芝生化を実施しました。



施策 D2

住民参加による緑化の推進

緑豊かなまちづくりを進めるため、住民や各種団体などと協働して緑化を進めていきます。

土地区画整理事業や民間事業者による住宅開発などの面的な整備は、周辺地域に与える影響が大きいため、周囲へ十分配慮することが求められます。一方で、緑を計画的・積極的に創出する良い機会でもあります。そのため、事業計画にあわせて地区計画などの設定も行い、効果的な緑の創出・維持に努めます。

本市の緑化を進めるためのリーダー的存在となる「(仮称)緑を育み隊」を創設します。(仮称)緑を育み隊には、里山での下草刈りなどの保全活動や公共施設・住宅地周辺の緑化の推進などの緑化活動、身近な公園や広場の除草や清掃活動などの維持管理の一部などを率先して実施することを期待します。

農業に関するアドバイザーとなる人材の確保・育成を検討します。また、市民農園での農業体験を通じて、農業の魅力と技術を伝え、担い手農家として育成していきます。

緑や花を育てていくには、知識と経験、技術が必要です。緑化の初心者でも安心して緑化活動ができるよう、緑や花に関するさまざまな知識、技術を持った「(仮称)緑の達人」の育成を進めます。(仮称)緑の達人には、さんさんの郷などで知識と技術を実際に学びながら、地元で緑化活動を率先して実行し、緑化のアドバイスをするような存在として活躍することを期待します。

剪定などによって発生した枝は、捨ててしまうのではなくチップ材などとして活用し、緑のリサイクルを推進します。

No	事業内容	担当課	協働先	策定時	実施時期				訂正の有無		備考
再掲 (26)	住民参加による公園づくり	公園緑地課 協働推進課	住民	●	■	■	■	<input checked="" type="checkbox"/> 無	<input type="checkbox"/> 有	R3.3 福谷公園ワークショップ開催	

利用者である地域住民のニーズを公園づくりに反映させるため、住民ワークショップやアンケート調査、植樹などを実施し、地域住民に愛着を持たれる公園づくりを進めます。



【美しい景観づくりのアクションプラン】

凡例	
●	計画以前から実施
—	未実施
○	事業着手
◎	事業継続
■	事業充実

STEP 2

景観まちづくりの関心を高める

景観まちづくりは、住民の協力なしではなしえません。しかし、「景観」という言葉は分かりにくく、「景観」の言葉から受ける印象は人それぞれです。

そのため、まず「景観とはなにか」「景観まちづくりとは何か」など景観および景観まちづくりについて知ってもらうことが大切です。景観まちづくりを進めるためには、幅広い世代の参加が求められることから、子供から大人までが参加できるイベントや講座などの開催を検討します。

No	事業内容	担当課	協働先	策定時	実施時期			訂正の有無		備考
					短期	中期	長期	<input checked="" type="checkbox"/> 無	<input type="checkbox"/> 有	
5	みよし市景観百選の作成	都市計画課 協働推進課	住民	—	—	○	◎	<input checked="" type="checkbox"/> 無	<input type="checkbox"/> 有	H27 から募集開始 H28 マップ作成 R2 追加分も含めて、HP上で公開

本市の里山や田園風景、境川などの河川、三好池、市街地、東名高速道路などさまざまな景観要素があります。このような景観特性を認識し、好きなみよしの景観、懐かしいみよしの景観など、住民の心に残る景観を知ることにより、わがまちへの愛着や誇りを育むため、「みよし市景観百選」を住民からの写真募集によって作成します。

みよし市景観百選の一覧

歴史・行事

- ① 平成の森「八十八箇所」
- ② 御嶽石佛群
- ③ 与願寺
- ④ 八幡社
- ⑤ 秋の大祭
- ⑥ 石川家住宅跡
- ⑦ 三好稻荷園
- ⑧ 三好稻荷奥之陣
- ⑨ 保田ヶ池イルミネーション
- ⑩ 稲谷城跡
- ⑪ 文化祭 菊花園

まちなみ・公園


- ① 黒笹駅
- ② カリヨンハウス
- ③ 実名三好インター
- ④ 稲田運動場
- ⑤ あざぶの丘
- ⑥ 国道153号線
- ⑦ 舞ヶ池公園のシダレザクラ
- ⑧ 稲口公園
- ⑨ 三好丘陵地
- ⑩ 三好公園
- ⑪ 保田ヶ池の桜
- ⑫ アートの小径
- ⑬ 遊見北公園
- ⑭ 稲田緑道
- ⑮ 浮き雲の棧橋からの夜景(R2追加)
- ⑯ 三好丘陵公園(R2追加)

自然

- ① さんさんの郷からの眺め
- ② 北部コミュニティ広場
- ③ 堀川(西一色町付近)
- ④ 堀川(稲谷町付近)
- ⑤ シラタマホシクサ
- ⑥ 衛生町高道稲藪付近
- ⑦ 谷戸で稲作体験
- ⑧ 秋ノ奥地の谷戸
- ⑨ 衛生町の畑地風景
- ⑩ トヨタ自動車工場とツツジ
- ⑪ 衛生町の里の特産
- ⑫ 稲谷・御嶽の南の谷路
- ⑬ 景田池の南に広がる田
- ⑭ 稲谷から黒笹へ続く森
- ⑮ 笠松神社
- ⑯ 中部小学校前のイチョウ
- ⑰ 稲谷秋の真の山道
- ⑱ 衛生町ヶ崎の水田(R2追加)

池

- ① 稲田新池の芝桜
- ② 稲田新池
- ③ 秋ノ奥池
- ④ 大力池
- ⑤ 保田ヶ池
- ⑥ 三好池
- ⑦ 三好池の堤防から
- ⑧ 愛知池(R2追加)



みなさんの周りには、普段から見慣れた景観から今まで知らなかったような素敵な景観まで数多くの素晴らしい景観があります。



この機会に「さんさんバス」に乗って、みよし市の美しい景観を巡ってみてはいかがでしょうか。

四季折々の美しい景観を楽しめると幸いです。

また、この「みよし市景観百選」に載っていない素敵な景観を見つけたときはぜひご連絡ください。

※写真をクリックすると、各景観の詳細をご覧いただけます。

歴史・行事

①	平成の森「八十八箇所」	 (PDF: 409KB)
②	御嶽石佛群	 (PDF: 321KB)
③	与願寺	

		 (PDF: 629KB)
④	八幡社	 (PDF: 727KB)
⑤	秋の大祭	 (PDF: 613KB)
⑥	石川家住宅前	 (PDF: 528KB)
⑦	三好稲荷閣	 (PDF: 612KB)
⑧	三好稲荷奥之院	 (PDF: 709KB)
⑨	保田ヶ池イルミネーション	 (PDF: 411KB)
⑩	福谷城跡	 (PDF: 677KB)
⑪	文化祭 菊花展	 (PDF: 283KB)

まちなみ・公園

①	黒笹駅	 (PDF: 488KB)
②	カリヨンハウス	 (PDF: 844KB)
③	東名三好インター	 (PDF: 712KB)
④	前田緑道橋	 (PDF: 393KB)
⑤	あざぶの丘	 (PDF: 629KB)
⑥	国道153号線	 (PDF: 488KB)
⑦	蜂ヶ池公園のシダレザクラ	 (PDF: 511KB)
⑧	細口公園	 (PDF: 1,408KB)
⑨	三好丘緑地	 (PDF: 269KB)

⑩	三好公園	 (PDF:990KB)
⑪	保田ヶ池の桜	 (PDF:390KB)
⑫	アートの小径	 (PDF:629KB)
⑬	潮見北公園	 (PDF:585KB)
⑭	前田緑道	 (PDF:854KB)
⑮	浮き雲の棧橋からの夜景(R2追加)	 (PDF:1,158KB)
⑯	三好丘桜公園(R2追加)	 (PDF:982KB)

自然

①	さんさんの郷からの眺め	 (PDF:564KB)
②	北部コミュニティ広場	 (PDF:524KB)
③	境川(西一色町付近)	 (PDF:524KB)
④	境川(福谷町付近)	 (PDF:345KB)
⑤	シラタマホシクサ	 (PDF:315KB)
⑥	筋生町高速道路付近	 (PDF:208KB)
⑦	谷戸で稲作体験	 (PDF:285KB)
⑧	杣ノ奥池の谷戸	 (PDF:267KB)
⑨	筋生町の畑地風景	 (PDF:278KB)
⑩	トヨタ自動車工場とツツジ	

		 (PDF: 1.274KB)
⑪	筋生梅の里の梅畑	 (PDF: 778KB)
⑫	福谷・御嶽の南の谷路	 (PDF: 246KB)
⑬	長田池の南に広がる田	 (PDF: 291KB)
⑭	福谷から黒笹へ続く森	 (PDF: 403KB)
⑮	笠松神社	 (PDF: 414KB)
⑯	中部小学校前のイチョウ	 (PDF: 685KB)
⑰	福谷杣ノ奥の山道	 (PDF: 872KB)
⑱	筋生舟ヶ峪の水田(R2追加)	 (PDF: 310KB)

池

①	福田新池の芝桜	 (PDF: 874KB)
②	福田新池	 (PDF: 729KB)
③	杣ノ奥池	 (PDF: 229KB)
④	大力池	 (PDF: 231KB)
⑤	保田ヶ池	 (PDF: 482KB)
⑥	三好池	 (PDF: 445KB)
⑦	三好池の堤防から	 (PDF: 402KB)
⑧	愛知池(R2追加)	 (PDF: 448KB)