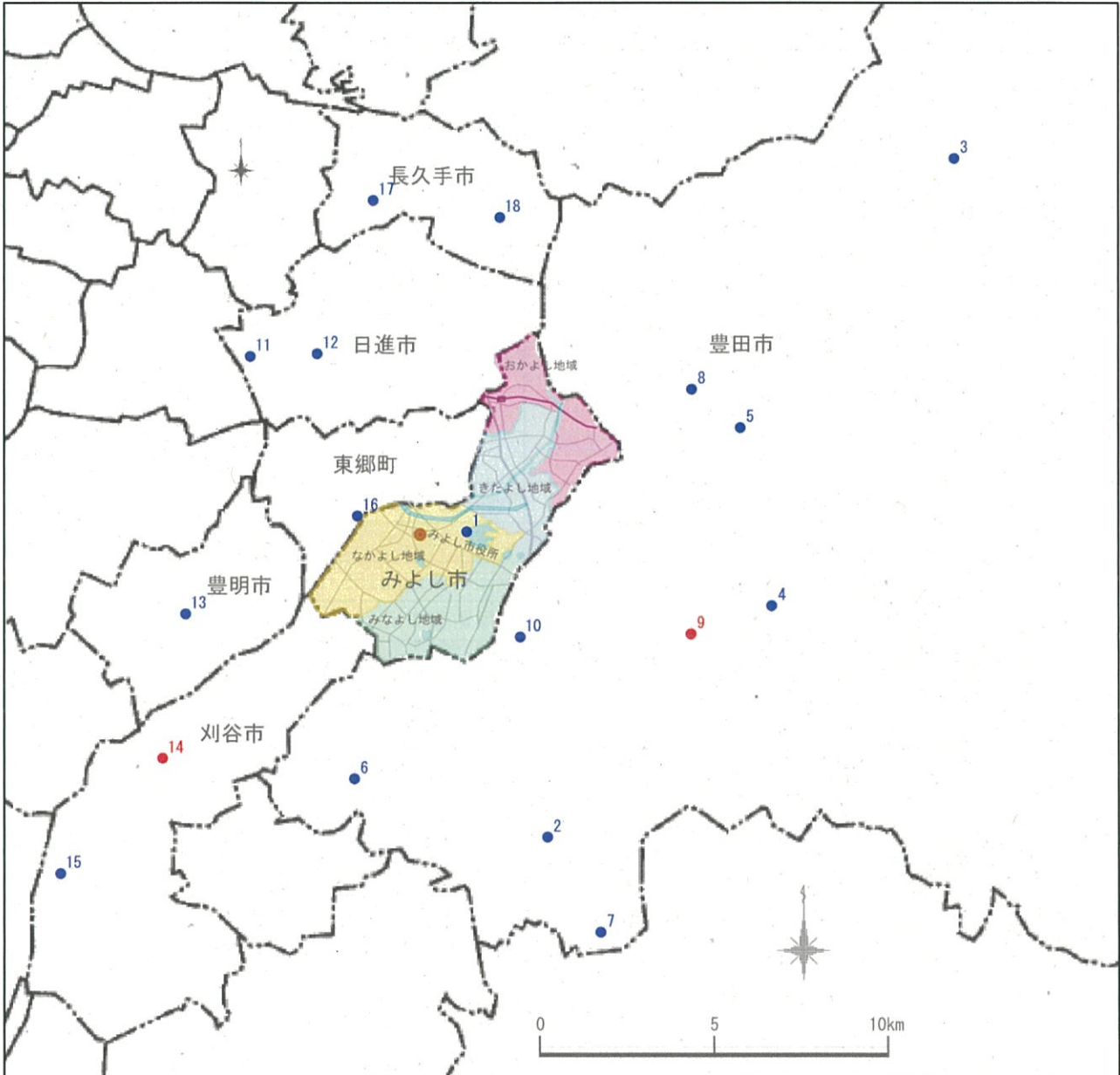


### 5) 体育館・屋内スポーツ施設

本市内の屋内スポーツ施設は三好公園総合体育館のみです。そのほかは、学校開放により利用されています。

周辺市町と比較すると、体育館、屋内スポーツ施設は豊田市に多く整備されています。豊田市以外の周辺市町は本市と同等数が整備されています。

■地域区分図および周辺市町との比較



■本市の施設

みよし市		
番号	名称	地域区分
1	三好公園総合体育館	なかよし

■周辺市町の施設

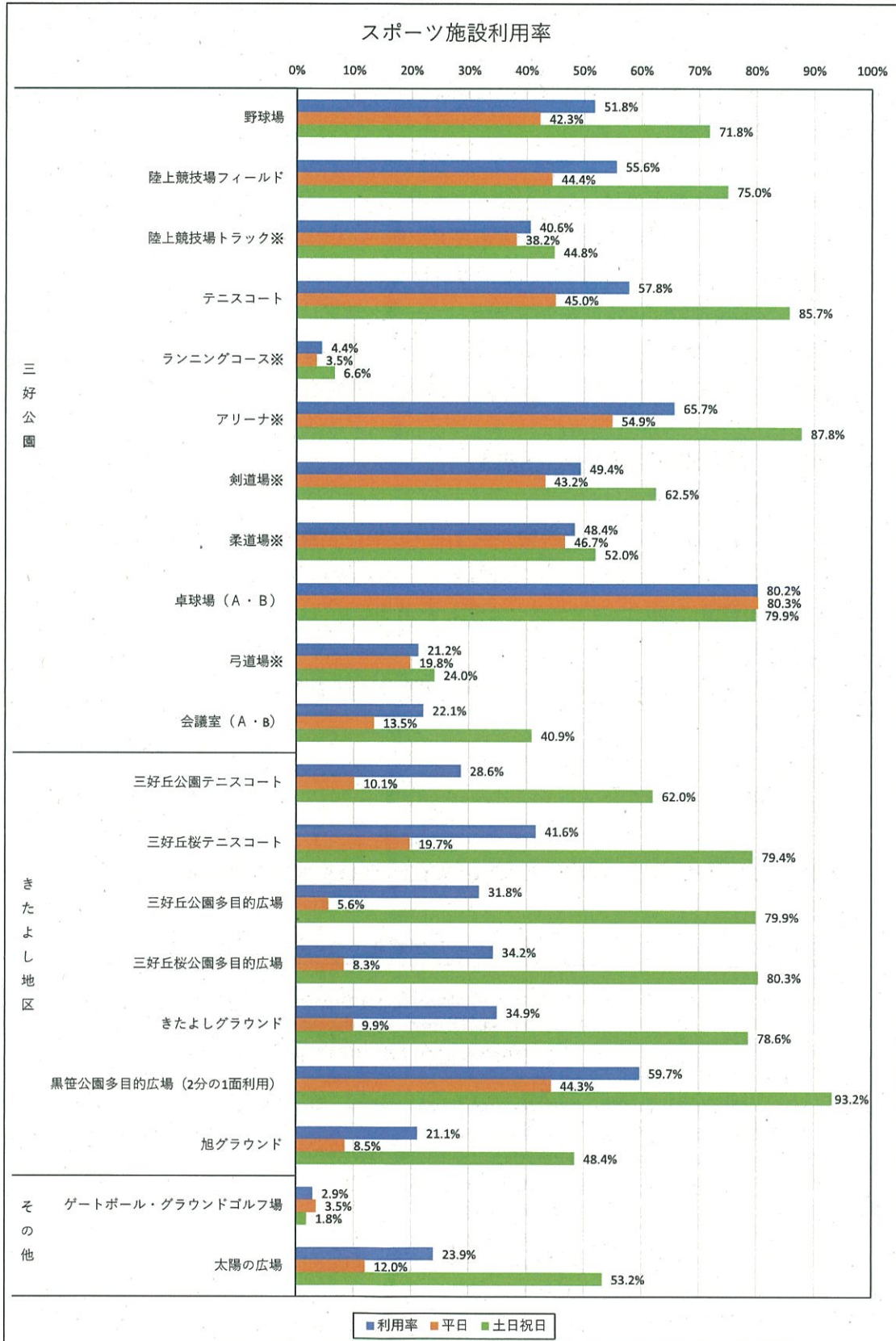
体育館 (20km圏内)		
豊田市 (9施設)		
番号	名称	住所
2	豊田地域文化広場	西田町けやき1
3	藤岡体育センター	藤岡飯野町仲ノ下501
4	東山体育センター	宝来町4-758-10
5	運動公園	高町東山4-97
6	高岡公園体育館	中田町川向8
7	柳川瀬体育館	畝部東町稻荷25
8	猿投コミュニティセンター	四郷町東畑70-1
9	スカイホール豊田 (豊田市総合体育館・豊田市武道館)	八幡町1-20
10	西部体育館	西新町6-143
日進市 (2施設)		
11	上納池スポーツ公園	浅田町西田面155-1
12	日進市スポーツセンター	蟹甲町家布58-1
豊明市 (1施設)		
13	豊明市福祉体育館	西川町笹原26番地1
刈谷市 (2施設)		
14	ウィングアリーナ刈谷	築地町荒田1番地
15	刈谷市体育館	逢妻町4丁目32番地
東郷町 (1施設)		
16	東郷町総合体育館	大字春木字北反田35
長久手市 (2施設)		
17	長久手市杵ヶ池体育館	杵ヶ池1001番地
18	愛・地球博記念公園 (モリコロパーク)	茨ヶ廻間乙1533-1

※  10km圏内

アリーナ2,000㎡以上かつ観客席を有する主要な施設

いずれの施設も土日の利用率は高くなっています。

■スポーツ施設の平日・土日祝日別利用率



出典：みよし市スポーツ課資料

## 2.4 アンケート調査及びヒアリング

把握した整備状況から、本市内の公共スポーツ施設の配置量・規模、機能別分布について分析を行うために、市民や各種スポーツ団体等にアンケート調査及びヒアリングを行いました。

以下にアンケート調査及びヒアリングの種類について示します。

( ) 内は調査対象者を示します。

- スポーツ活動に関するアンケート調査 (本市民)
- スポーツ施設再配置計画策定に伴う市民アンケート (本市民)
- 各種団体へのアンケート調査及びヒアリング  
(スポーツ協会加盟団体及び総合型地域スポーツクラブ)
- スポーツ施設に関するアンケート調査 (スポーツ推進委員)
- スポーツ推進計画策定に伴う意見一覧 (スポーツ推進審議会委員)

### (1) スポーツ活動に関するアンケート調査

#### ア 調査概要

みよし市民のスポーツ活動の現況とスポーツ活動に対する考え方を把握するために平成 17 年度から毎年実施しています。令和 2 年度については、スポーツ施設の整備についてのアンケート項目を追加して行いました。

#### イ 調査対象者

一般市民無作為抽出 1,018 名 (回収数 494 名 : 回答率 48.5%)

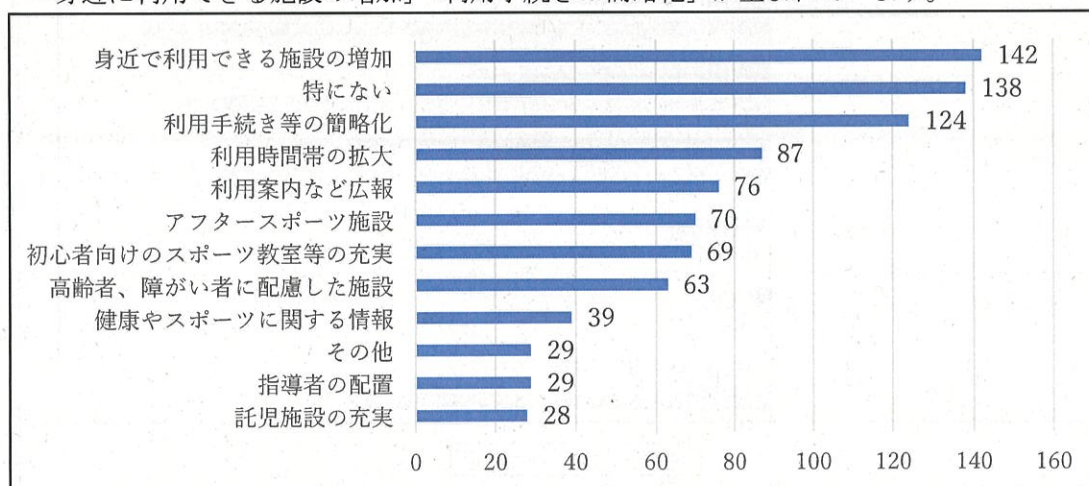
#### ウ 実施時期

令和 2 年 8 月 1 日～21 日

#### エ 主な回答内容

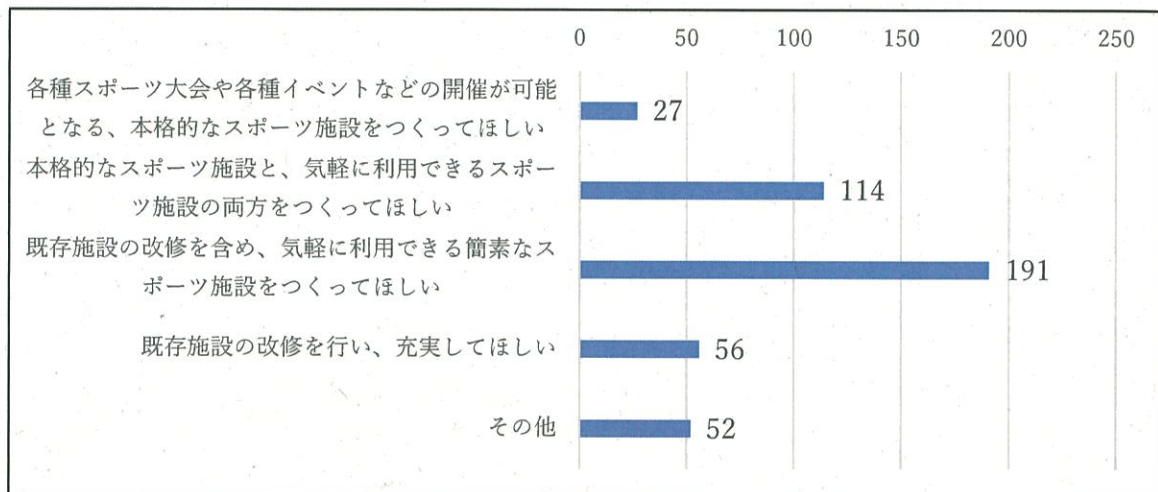
#### 質問 1 スポーツ施設に望むことはありますか。(いくつでも選択可)

・「身近に利用できる施設の増加」「利用手続きの簡略化」が望まれています。



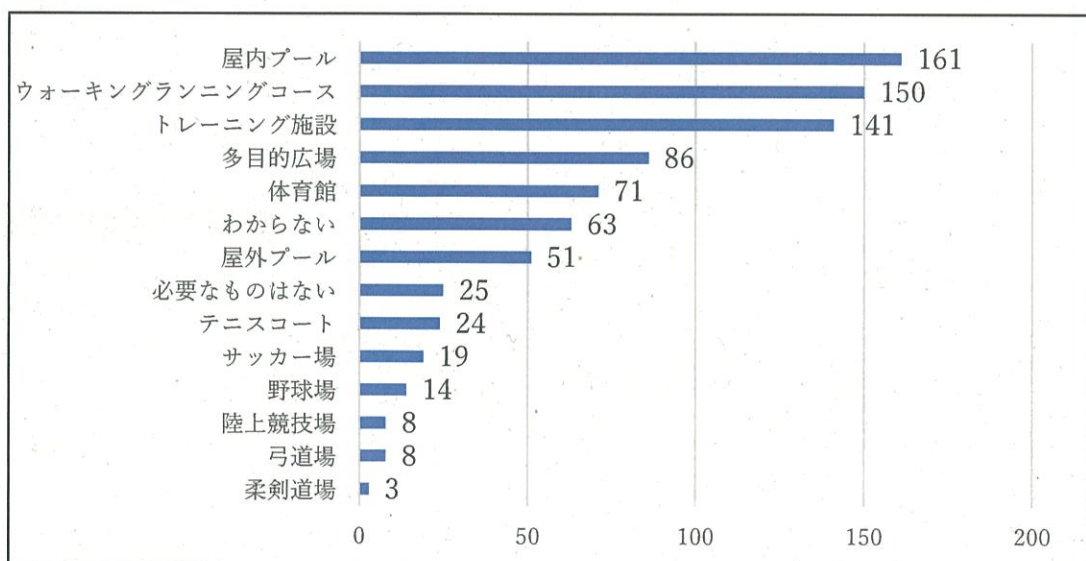
**質問2 あなたは、みよし市のスポーツ環境の整備・充実するために、これからの公共スポーツ施設づくりを、どのように考えますか。(主なものを3つまで選択可)**

- ・「既存施設の改修を含め、気軽に利用できる簡素なスポーツ施設をつくってほしい」が一番多い回答となっています。



**質問3 あなたは、今後どの公共スポーツ施設を新たにつくっていくことが必要だと思いますか。(主なものを3つまで選択可)**

- ・「屋内プール」「ウォーキングランニングコース」「トレーニング施設」など、個人で行えるスポーツ施設の要望が多くなっています。



# 南部小学校区

詳細マップ／南部小学校区



- 広域避難場所 兼 避難所
 

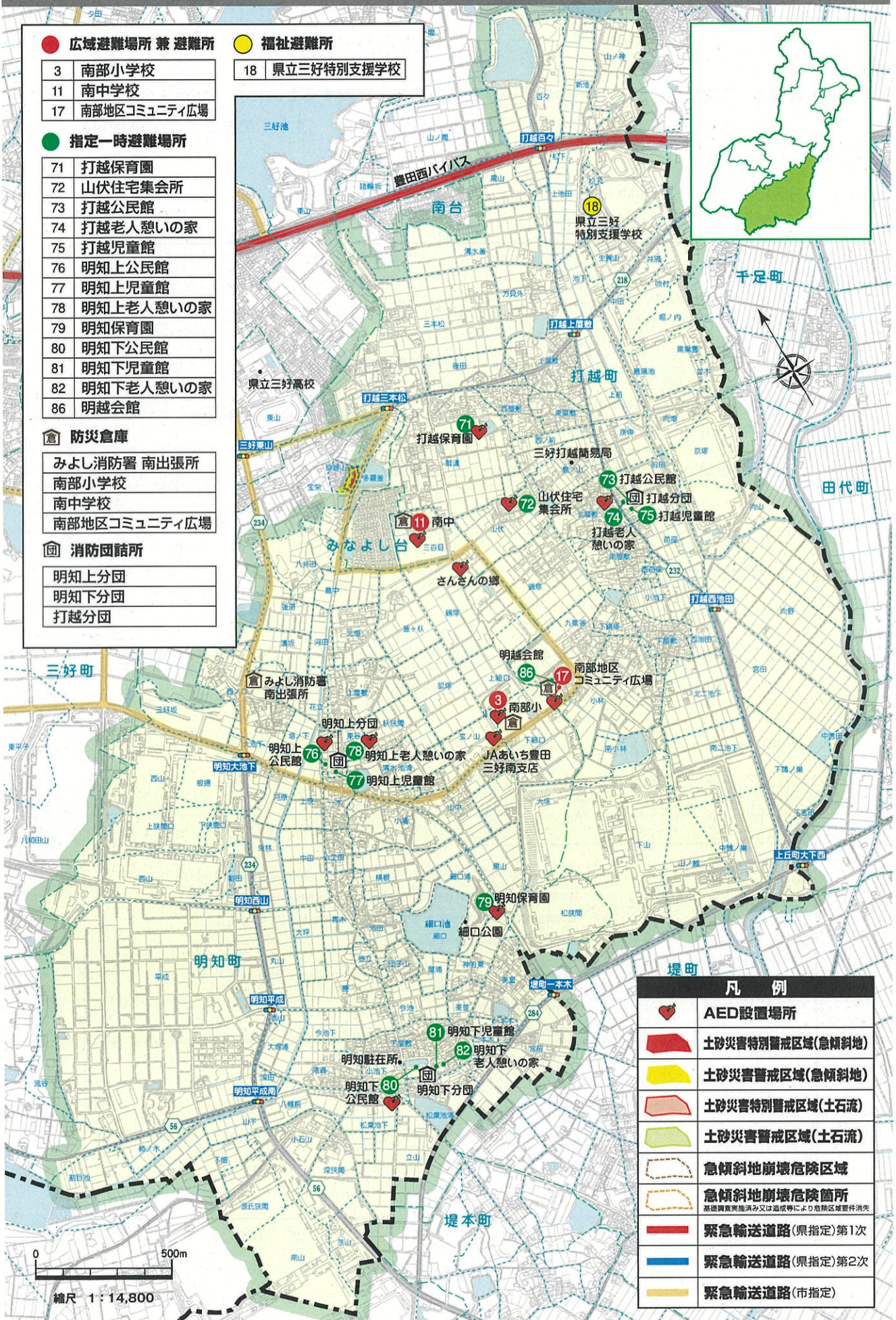
3	南部小学校
11	南中学校
17	南部地区コミュニティ広場
- 福祉避難所
 

18	県立三好特別支援学校
----	------------
- 指定一時避難場所
 

71	打越保育園
72	山伏住宅集会所
73	打越公民館
74	打越老人憩いの家
75	打越児童館
76	明知上公民館
77	明知上児童館
78	明知上老人憩いの家
79	明知保育園
80	明知下公民館
81	明知下児童館
82	明知下老人憩いの家
86	明越会館
- 倉 防災倉庫
 

みよし消防署 南出張所
南部小学校
南中学校
南部地区コミュニティ広場
- 団 消防団詰所
 

明知上分団
明知下分団
打越分団



凡例	
<span style="color: red;">♥</span>	AED設置場所
<span style="color: red;">■</span>	土砂災害特別警戒区域(急傾斜地)
<span style="color: yellow;">■</span>	土砂災害警戒区域(急傾斜地)
<span style="color: orange;">■</span>	土砂災害特別警戒区域(土石流)
<span style="color: green;">■</span>	土砂災害警戒区域(土石流)
<span style="color: brown;">---</span>	急傾斜地崩壊危険区域
<span style="color: brown;">---</span>	急傾斜地崩壊危険箇所 <small>基礎調査実施済み又は造成等により危険区域要件消失</small>
<span style="color: red;">—</span>	緊急輸送道路(県指定)第1次
<span style="color: blue;">—</span>	緊急輸送道路(県指定)第2次
<span style="color: yellow;">—</span>	緊急輸送道路(市指定)

0 500m  
縮尺 1 : 14,800

※土砂災害に関する用語はP16をご参照ください。