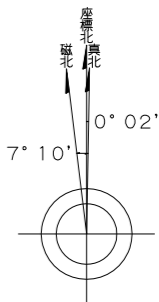
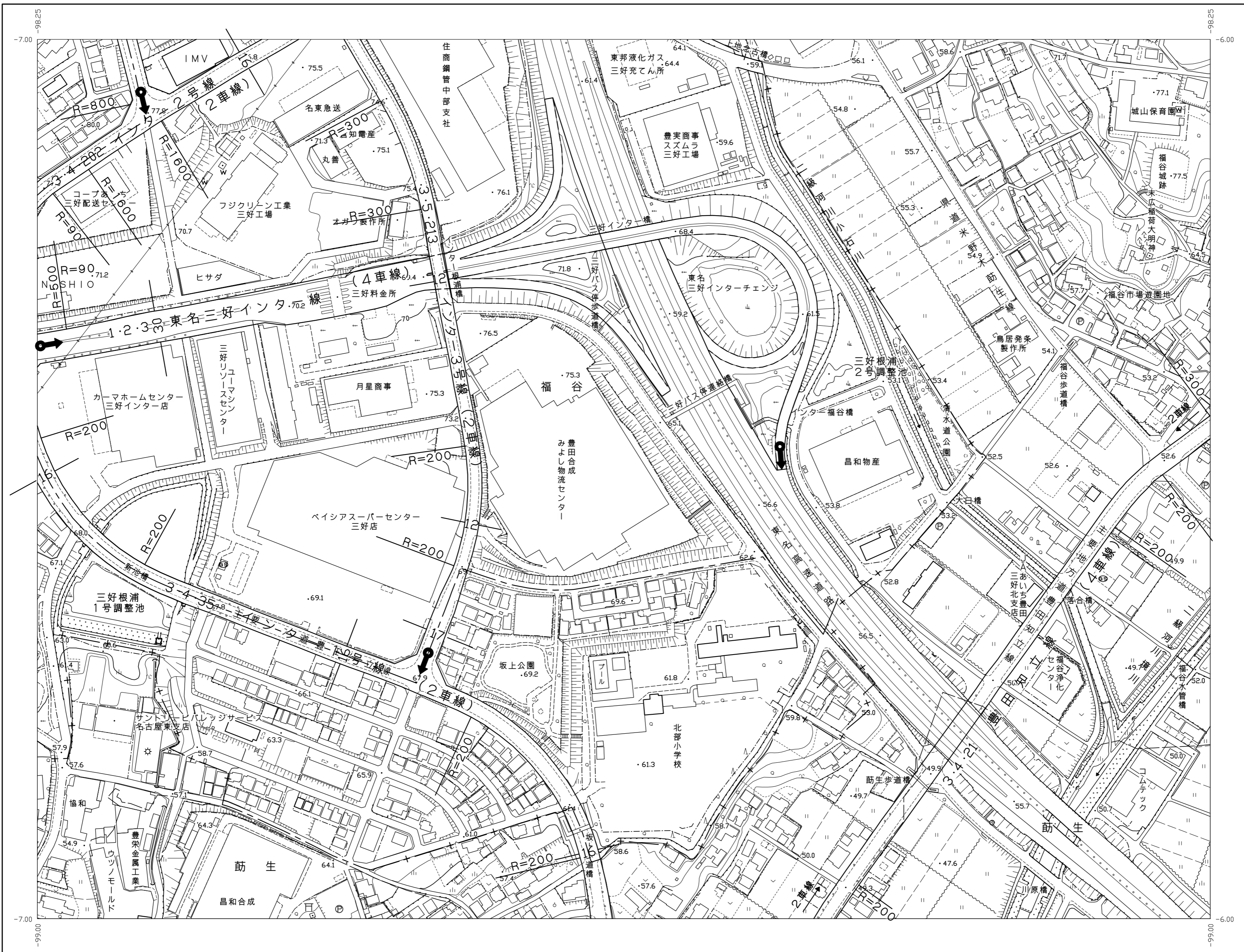


1:2,500 みよし市都市計画図 6-4

(街路図)

6-1	6-2	7-1
6-3	6-4	7-3
10-1	10-2	11-1



記号

[Symbol]	普通建物	△37.2	三角点
[Symbol]	駅舎建物	■12.04	水準点
[Symbol]	[Symbol]	●14.8	多角測量点
[Symbol]	[Symbol]	●25.6	標高不明
[Symbol]	普通調整池	▲25.62	電子基準点
[Symbol]	[Symbol]	●18.7	国土地理院
[Symbol]	[Symbol]	■25.62	公共測量点
[Symbol]	[Symbol]	●25.62	公共測量点
[Symbol]	[Symbol]	[Symbol]	標高不明

田	田	田	田	田	田	田	田	田	田
畑	畑	畑	畑	畑	畑	畑	畑	畑	畑
雑草	雑草	雑草	雑草	雑草	雑草	雑草	雑草	雑草	雑草
水田	水田	水田	水田	水田	水田	水田	水田	水田	水田
水田	水田	水田	水田	水田	水田	水田	水田	水田	水田
水田	水田	水田	水田	水田	水田	水田	水田	水田	水田
水田	水田	水田	水田	水田	水田	水田	水田	水田	水田
水田	水田	水田	水田	水田	水田	水田	水田	水田	水田
水田	水田	水田	水田	水田	水田	水田	水田	水田	水田
水田	水田	水田	水田	水田	水田	水田	水田	水田	水田

[Symbol]	普通道路	[Symbol]	普通鉄道
[Symbol]	幹線道路	[Symbol]	特殊道路
[Symbol]	歩道	[Symbol]	歩道
[Symbol]	歩道	[Symbol]	歩道
[Symbol]	歩道	[Symbol]	歩道
[Symbol]	歩道	[Symbol]	歩道
[Symbol]	歩道	[Symbol]	歩道
[Symbol]	歩道	[Symbol]	歩道
[Symbol]	歩道	[Symbol]	歩道
[Symbol]	歩道	[Symbol]	歩道
[Symbol]	歩道	[Symbol]	歩道

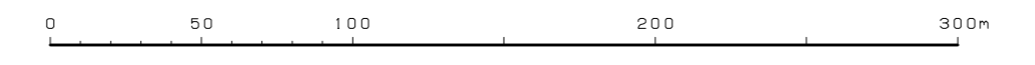
[Symbol]	河川	[Symbol]	河川
[Symbol]	河川	[Symbol]	河川
[Symbol]	河川	[Symbol]	河川
[Symbol]	河川	[Symbol]	河川
[Symbol]	河川	[Symbol]	河川
[Symbol]	河川	[Symbol]	河川
[Symbol]	河川	[Symbol]	河川
[Symbol]	河川	[Symbol]	河川
[Symbol]	河川	[Symbol]	河川
[Symbol]	河川	[Symbol]	河川

株式会社 パスコ 調製

平成15年10月作成  
 平成17年3月一部修正  
 平成21年3月修正  
 平成22年12月一部修正  
 平成23年3月一部修正  
 平成24年3月一部修正

平成26年3月一部修正  
 平成28年3月修正

1:2,500



「この測量成果は、国土地理院長の助言を受けて得たものである。  
 (助言番号) 平27第0680号」

みよし市