		10−1
9−3	9−4	10−3
13−1	13−2	14−1

1:2,500 みよし市都市計画図 9−4

（街路図）

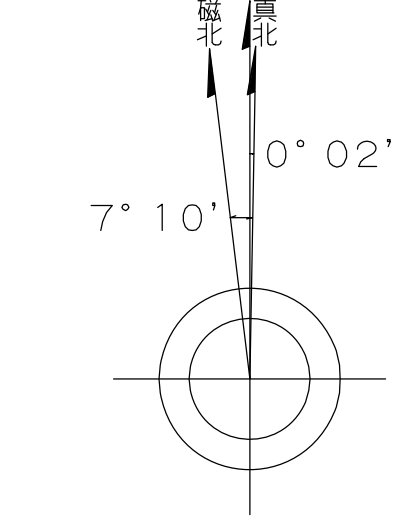

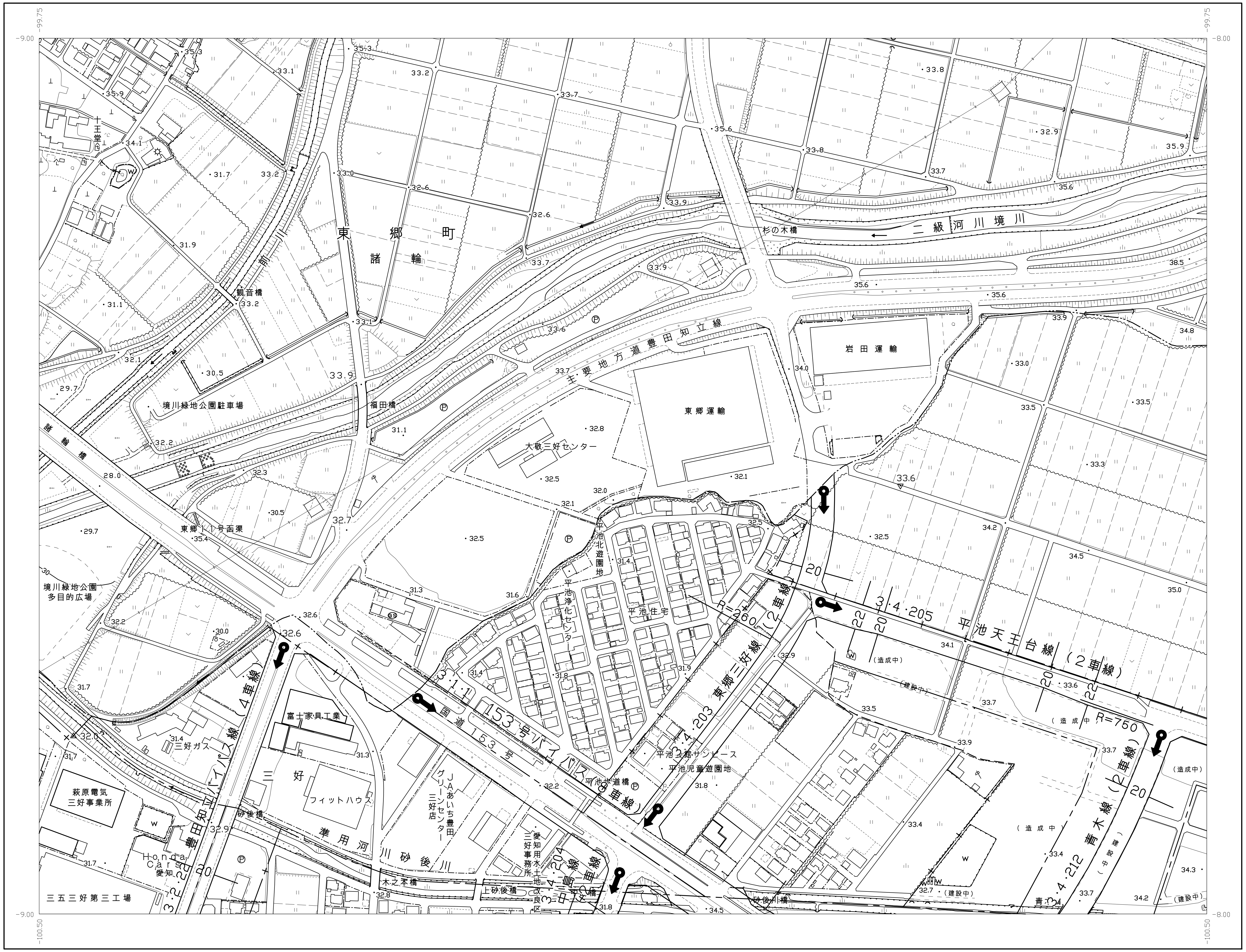

東郷町
諸輪
二級河川境川
杉の木橋
主要地方道豊田知立線
岩田運輸
東郷運輸
大敬三好センター
観音橋
福田橋
境川緑地公園駐車場
東郷1号函渠
境川緑地公園
多目的広場
池北遊園地
平池浄化センター
平池住宅
3・4・205 平池天王台線（2車線）
3・4・203 東郷三好線（2車線）
R=260
R=750
3・1・1 国道153号バイパス（4車線）
国道153号
3・2・22 豊田知立バイパス線（4車線）
3・4・212 青木線（2車線）
3・4・204
富士家具工業
三好ガス
萩原電気
三好事業所
三好
フィットハウス
JAあいち豊田グリーンセンター三好店
愛知用水三好土地改良区事務所
Honda Cars 愛知
三五三好第三工場
平池2号サンビース
平池児童遊園地
準用河川砂後川
砂後橋
木之本橋
上砂後橋
砂後川橋
（造成中）
（建設中）
−9.00
−8.00
−99.75
−100.50

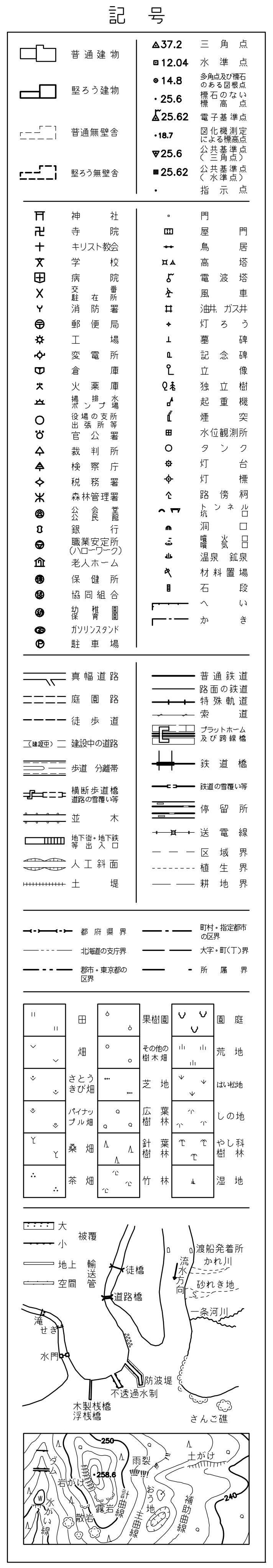

みよし市

株式会社 パスコ 調製

平成１５年１０月作成
平成１７年３月一部修正
平成２１年３月修正
平成２２年１２月一部修正
平成２３年３月一部修正
平成２４年３月一部修正
平成２６年３月一部修正
平成２８年３月修正
平成３１年３月一部修正

1:2,500

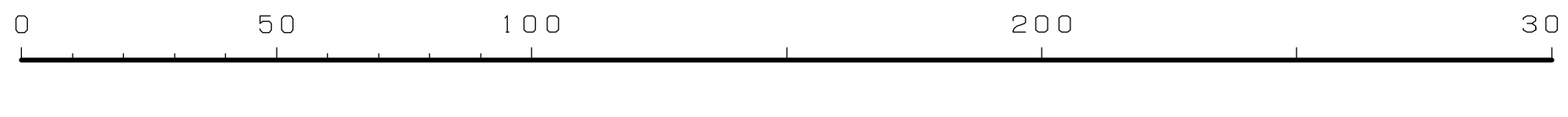

0
50
100
200
300m

「この測量成果は、国土地理院長の助言を受けて得たものである。
（助言番号） 平３０部公第１６８号」