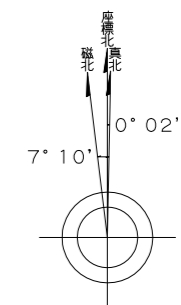


1:2,500 みよし市都市計画図 10-4

(街路図)

10-1	10-2	11-1
10-3	10-4	11-3
14-1	14-2	15-1



記号

普通建物	▲37.2	三角点
堅固建物	■12.04	水準点
普通駐留	●14.8	多角測量点
堅固駐留	●25.6	測量点
普通無駐留	▲25.62	三角測量点
堅固無駐留	▲18.7	三角測量点
	▼25.6	三角測量点
	■25.62	三角測量点
	●	指示点

神社	●	門	—	門	—
寺院	○	塀	—	塀	—
学校	△	高圧線	—	高圧線	—
大学	△	電線	—	電線	—
病院	△	電話線	—	電話線	—
消防署	△	下水道	—	下水道	—
郵便局	△	ガス配管	—	ガス配管	—
工場の跡	△	記念碑	—	記念碑	—
倉庫	△	独立樹	—	独立樹	—
火葬場	△	結核樹	—	結核樹	—
墓地	△	雑木林	—	雑木林	—
公園	△	水塔	—	水塔	—
児童遊園地	△	タンク	—	タンク	—
公共施設	△	灯台	—	灯台	—
保健センター	△	橋	—	橋	—
公民館	△	橋脚	—	橋脚	—
老人ホーム	△	水門	—	水門	—
倉庫	△	堤防	—	堤防	—
協同組合	△	石	—	石	—
コンビニエンスストア	△	材料置場	—	材料置場	—
駐車場	△	石	—	石	—
	△	かき	—	かき	—

普通道路	—	普通道路	—	普通道路	—
特設道路	—	特設道路	—	特設道路	—
歩道	—	歩道	—	歩道	—
歩道橋	—	歩道橋	—	歩道橋	—
地下道	—	地下道	—	地下道	—
遮断機	—	遮断機	—	遮断機	—
踏切	—	踏切	—	踏切	—
停留所	—	停留所	—	停留所	—
送電線	—	送電線	—	送電線	—
区城界	—	区城界	—	区城界	—
耕作層	—	耕作層	—	耕作層	—
耕地	—	耕地	—	耕地	—

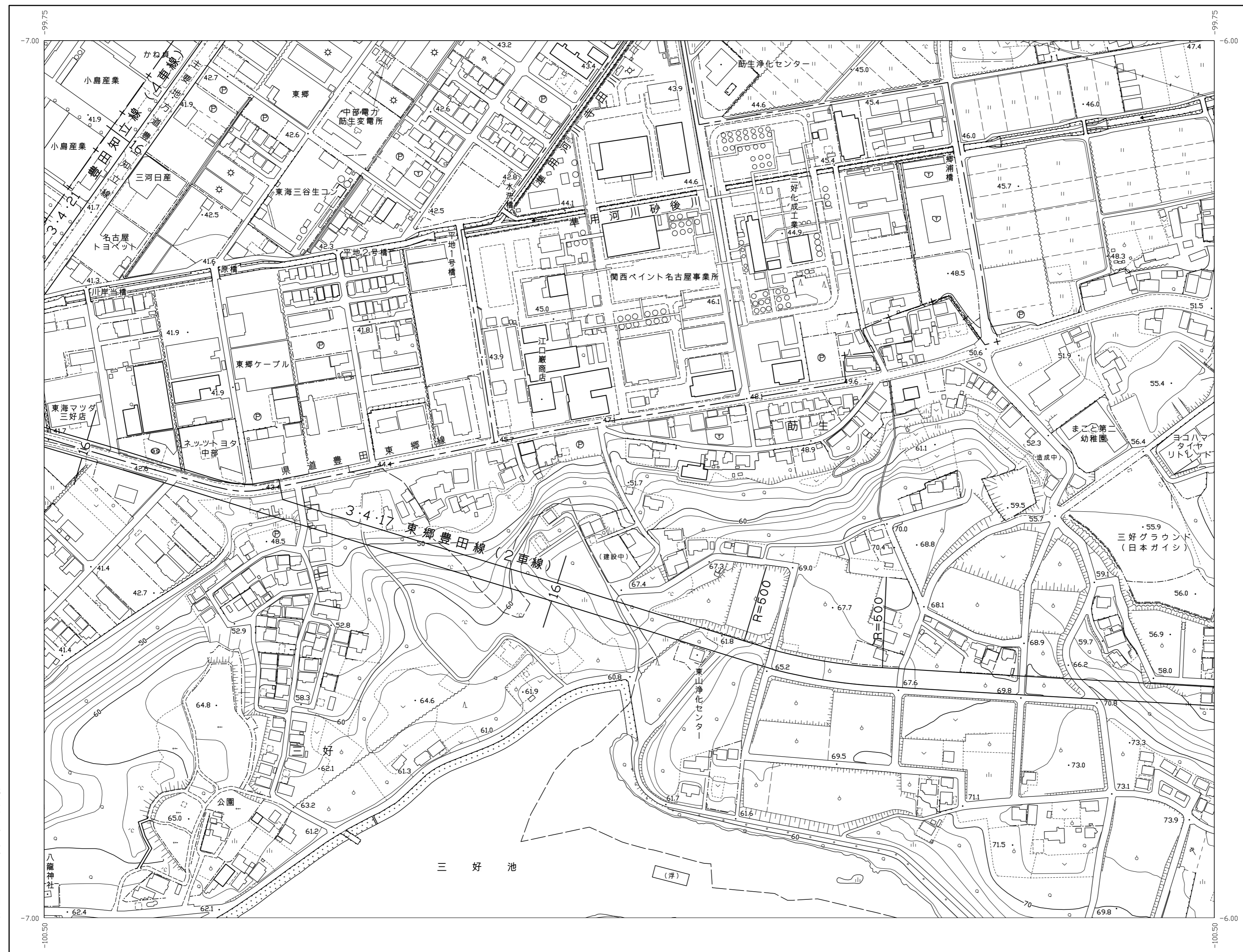
  

田	○	畑	△
雑草	△	雑草	△
水田	△	水田	△
干田	△	干田	△
山	△	山	△
池	△	池	△
川	△	川	△
水路	△	水路	△
堤防	△	堤防	△
築港	△	築港	△
埋立	△	埋立	△
埋立	△	埋立	△
埋立	△	埋立	△
埋立	△	埋立	△

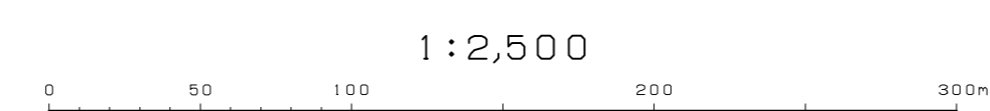
大	—	小	—
小	—	小	—
地上	—	地上	—
空中	—	空中	—

株式会社 パスコ 調製



平成15年10月作成  
 平成17年3月一部修正  
 平成21年3月修正  
 平成22年12月一部修正  
 平成23年3月一部修正  
 平成24年3月一部修正

平成26年3月一部修正  
 平成28年3月修正



【この測量成果は、国土地理院長の助成を受けて得たものである。  
 (動産番号) 平27部公第010号】

みよし市