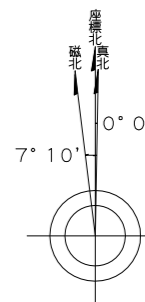
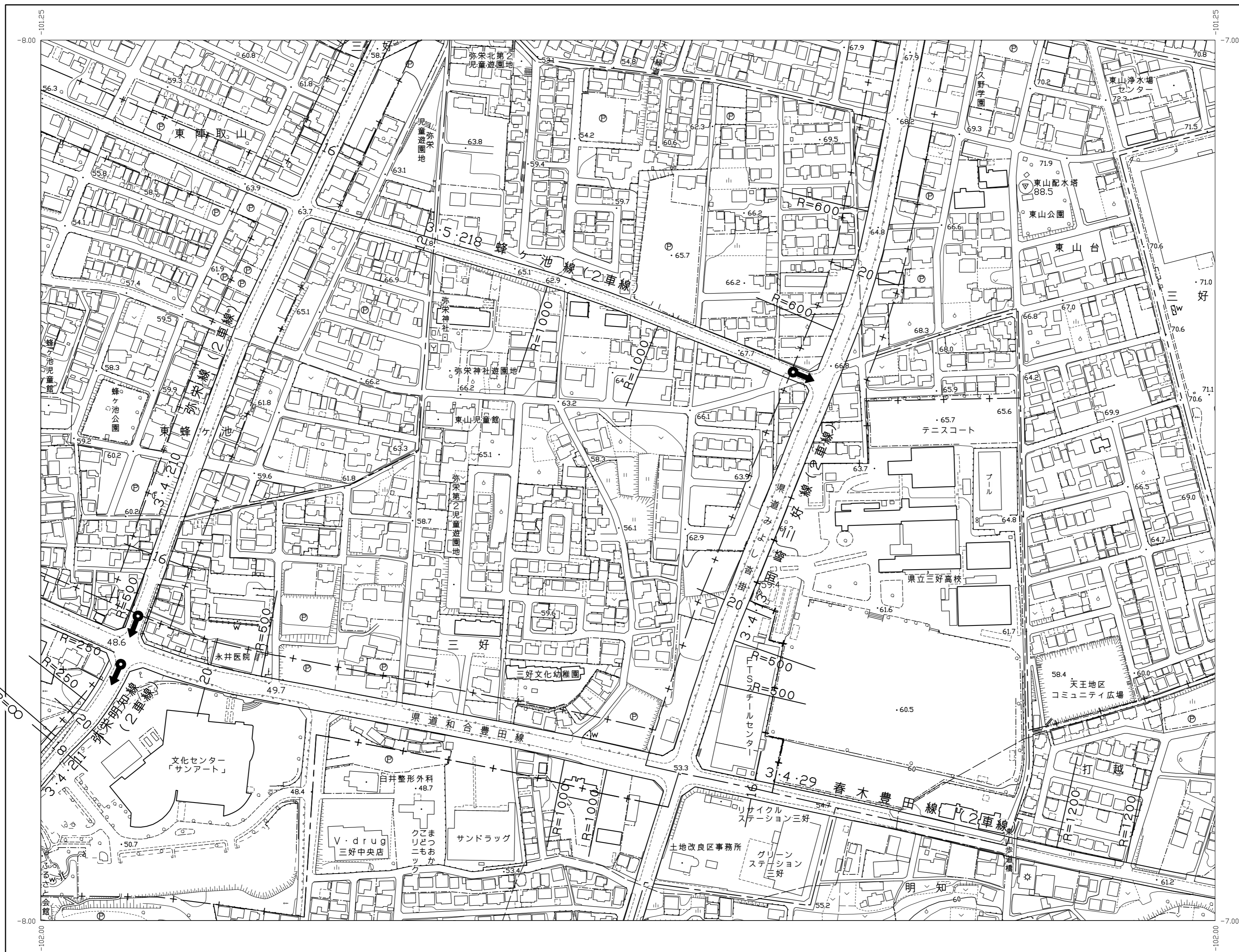


1:2,500 みよし市都市計画図 14-3

(街路図)

13-2	14-1	14-2
13-4	14-3	14-4
17-2	18-1	18-2



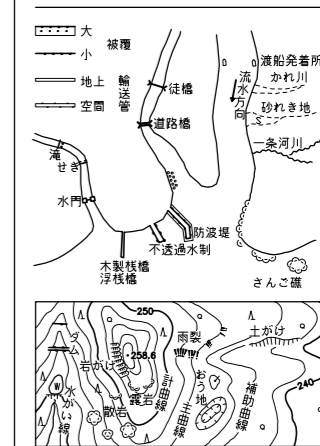
記号

[Symbol]	普通建物	△37.2	三角点
[Symbol]	区画建物	■12.04	水準点
[Symbol]	普通無堂舎	●14.8	多角測量点
[Symbol]	区画無堂舎	●25.6	測量点
[Symbol]	[Symbol]	△25.62	電子水準点
[Symbol]	[Symbol]	●18.7	国土地理院測量点
[Symbol]	[Symbol]	▽25.62	公共測量点
[Symbol]	[Symbol]	●25.62	公共測量点

[Symbol]	神宮	[Symbol]	門
[Symbol]	神社	[Symbol]	門
[Symbol]	寺	[Symbol]	門
[Symbol]	学校	[Symbol]	門
[Symbol]	病院	[Symbol]	門
[Symbol]	学舎	[Symbol]	門
[Symbol]	学舎	[Symbol]	門
[Symbol]	学舎	[Symbol]	門
[Symbol]	学舎	[Symbol]	門
[Symbol]	学舎	[Symbol]	門
[Symbol]	学舎	[Symbol]	門
[Symbol]	学舎	[Symbol]	門
[Symbol]	学舎	[Symbol]	門
[Symbol]	学舎	[Symbol]	門
[Symbol]	学舎	[Symbol]	門
[Symbol]	学舎	[Symbol]	門
[Symbol]	学舎	[Symbol]	門
[Symbol]	学舎	[Symbol]	門
[Symbol]	学舎	[Symbol]	門
[Symbol]	学舎	[Symbol]	門
[Symbol]	学舎	[Symbol]	門
[Symbol]	学舎	[Symbol]	門
[Symbol]	学舎	[Symbol]	門
[Symbol]	学舎	[Symbol]	門
[Symbol]	学舎	[Symbol]	門
[Symbol]	学舎	[Symbol]	門

[Symbol]	普通道路	[Symbol]	普通道路
[Symbol]	普通道路	[Symbol]	普通道路
[Symbol]	普通道路	[Symbol]	普通道路
[Symbol]	普通道路	[Symbol]	普通道路
[Symbol]	普通道路	[Symbol]	普通道路
[Symbol]	普通道路	[Symbol]	普通道路
[Symbol]	普通道路	[Symbol]	普通道路
[Symbol]	普通道路	[Symbol]	普通道路
[Symbol]	普通道路	[Symbol]	普通道路
[Symbol]	普通道路	[Symbol]	普通道路
[Symbol]	普通道路	[Symbol]	普通道路
[Symbol]	普通道路	[Symbol]	普通道路
[Symbol]	普通道路	[Symbol]	普通道路
[Symbol]	普通道路	[Symbol]	普通道路
[Symbol]	普通道路	[Symbol]	普通道路
[Symbol]	普通道路	[Symbol]	普通道路
[Symbol]	普通道路	[Symbol]	普通道路
[Symbol]	普通道路	[Symbol]	普通道路
[Symbol]	普通道路	[Symbol]	普通道路
[Symbol]	普通道路	[Symbol]	普通道路
[Symbol]	普通道路	[Symbol]	普通道路
[Symbol]	普通道路	[Symbol]	普通道路
[Symbol]	普通道路	[Symbol]	普通道路
[Symbol]	普通道路	[Symbol]	普通道路
[Symbol]	普通道路	[Symbol]	普通道路
[Symbol]	普通道路	[Symbol]	普通道路
[Symbol]	普通道路	[Symbol]	普通道路
[Symbol]	普通道路	[Symbol]	普通道路
[Symbol]	普通道路	[Symbol]	普通道路

[Symbol]	田	[Symbol]	田
[Symbol]	田	[Symbol]	田
[Symbol]	田	[Symbol]	田
[Symbol]	田	[Symbol]	田
[Symbol]	田	[Symbol]	田
[Symbol]	田	[Symbol]	田
[Symbol]	田	[Symbol]	田
[Symbol]	田	[Symbol]	田
[Symbol]	田	[Symbol]	田
[Symbol]	田	[Symbol]	田
[Symbol]	田	[Symbol]	田
[Symbol]	田	[Symbol]	田
[Symbol]	田	[Symbol]	田
[Symbol]	田	[Symbol]	田
[Symbol]	田	[Symbol]	田
[Symbol]	田	[Symbol]	田
[Symbol]	田	[Symbol]	田
[Symbol]	田	[Symbol]	田
[Symbol]	田	[Symbol]	田
[Symbol]	田	[Symbol]	田
[Symbol]	田	[Symbol]	田
[Symbol]	田	[Symbol]	田
[Symbol]	田	[Symbol]	田
[Symbol]	田	[Symbol]	田



みよし市

株式会社 パスコ 調製

平成15年10月作成
平成17年3月一部修正
平成21年3月修正
平成22年12月一部修正
平成23年3月一部修正
平成24年3月一部修正

平成26年3月一部修正
平成28年3月修正
平成31年3月一部修正

1:2,500



この測量成果は、国土地理院長の助言を受けて得たものである。(測量番号) 平30測公第168号