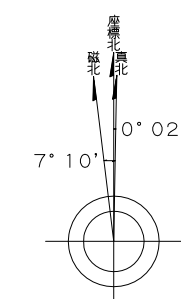


1:2,500 みよし市都市計画図 19-3

(街路図)

18-2	19-1	
18-4	19-3	
22-2	23-1	



記号

- △37.2 三角点
- 12.04 水準点
- 14.8 水準点
- 25.6 水準点
- ▲25.62 水準点
- ▽25.6 水準点
- 25.62 水準点
- ▽ 井戸
- 井戸

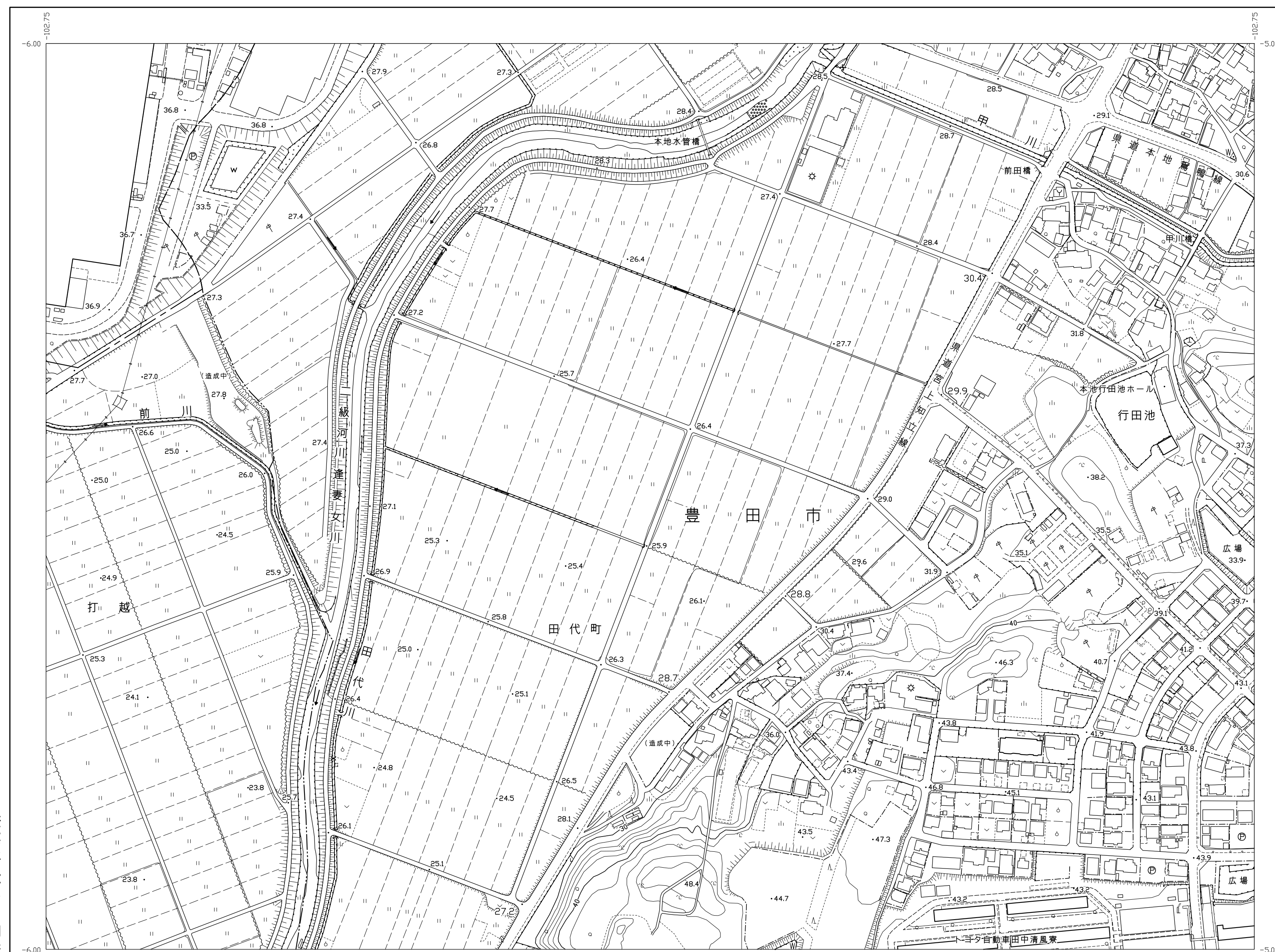
- 神社
- 寺院
- 宗廟
- 学校
- 図書館
- 郵便局
- 警察署
- 消防署
- 福祉センター
- 公民館
- 児童館
- 老人ホーム
- 墓地
- 公園
- 広場

- 普通道路
- 支線道路
- 歩道
- 遊歩道
- バス停留所
- 自転車道
- 河川
- 水路
- 堤防
- 築堤
- 橋
- トンネル
- 地下鉄
- 電線
- 区域境界
- 地籍境界
- 農地境界
- 土境

- 市界
- 町界
- 大字・郡界
- 郡界
- 支庁界
- 府界

- 田
- 畑
- 水田
- 干田
- 池
- 沼
- 湖
- 川
- 河
- 谷
- 沢
- 池
- 沼
- 湖
- 川
- 河
- 谷
- 沢

- 大規模
- 小規模
- 地上
- 空中
- 浮橋
- 堤防
- 防波堤
- 防潮堤
- 水門
- 浮橋
- さんご橋

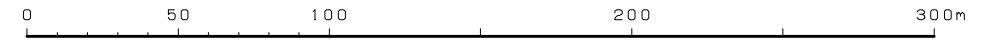


株式会社 パスコ 調製

平成15年10月作成
平成17年3月一部修正
平成21年3月修正
平成22年12月一部修正
平成23年3月一部修正
平成24年3月一部修正

平成26年3月一部修正
平成28年3月修正

1:2,500



【この測量成果は、国土地理院長の助言を受けて得たものである。
(調査番号) 平27第2号測点0号】

みよし市