

MAPA DE RISCO DE INUNDAÇÃO

Maior Escala Esperada

Informação de Contato Divisão de Prevenção e Segurança de Desastres, Departamento de Assuntos Gerais, Prefeitura de Miyoshi
50 Kosaka, Miyoshi-cho, Cidade de Miyoshi Telefone: 0561-32-2111 (principal)

Pontos de Chuva Forte

Mecanismo de inundação de águas interiores

Inundação de água interior significa que quando a quantidade de chuva excede a capacidade de instalações de drenagem, como esgotos, ou quando o nível de água dos rios sobe, a água da chuva não pode ser drenado e pode inundar.



A chuva que cai sobre as cidades é descarregada em rios através de esgotos.



Quando chove fortemente, o nível de água do rio sobe, torna-se difícil drenar água, e o sistema de esgoto transborda.

Cidade de Nisshin

Explicação Deste Mapa de Risco (Profundidade de Inundação)

Este mapa de risco é uma previsão de simulação das condições como a área onde a inundação é esperada a partir de esgotos e cursos d'água e a profundidade de inundação no momento da precipitação máxima esperada (147 mm/hora) na Cidade de Miyoshi com base no estado de manutenção atual.

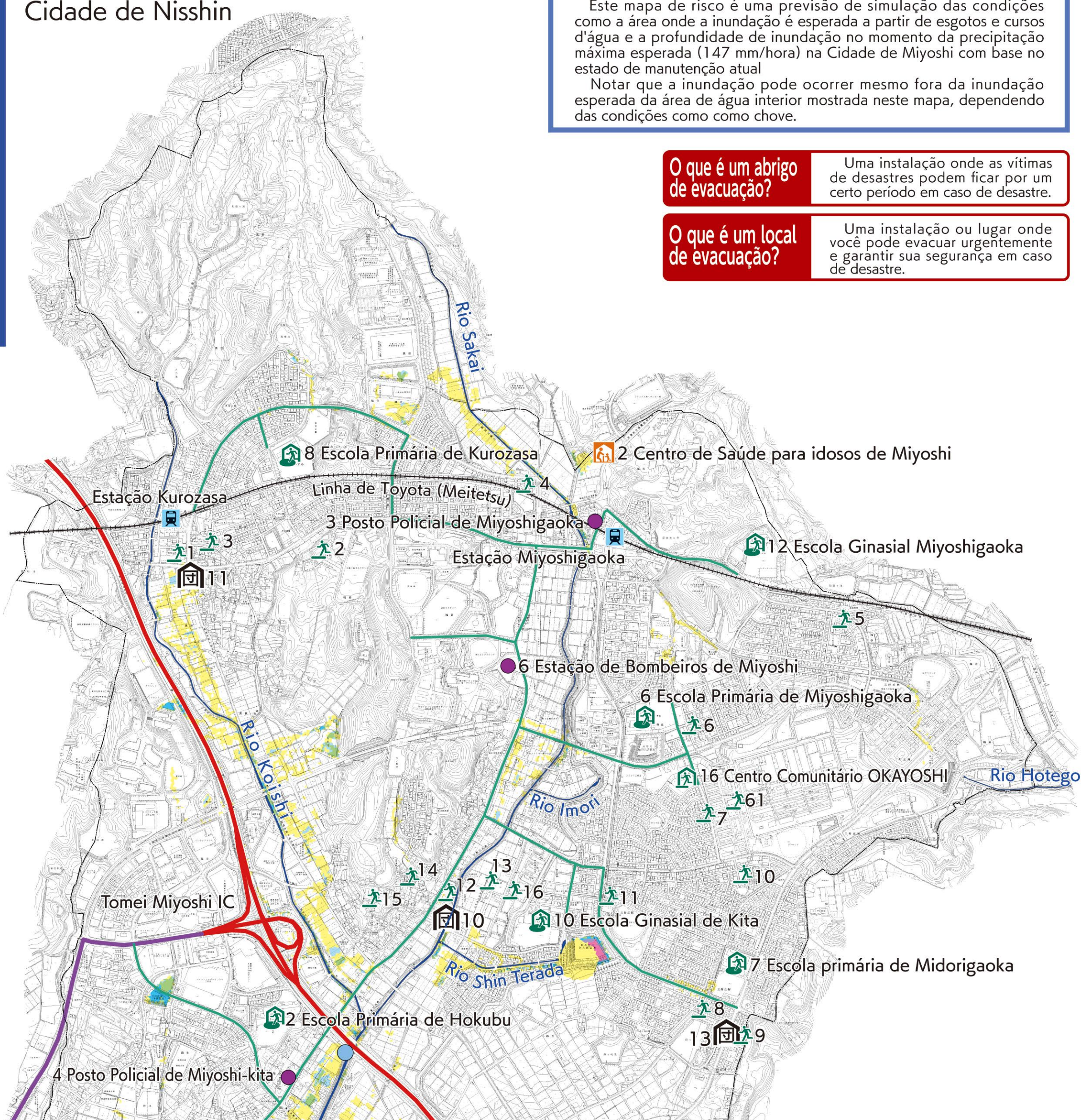
Notar que a inundação pode ocorrer mesmo fora da inundação esperada da área de água interior mostrada neste mapa, dependendo das condições como como chuva.

O que é um abrigo de evacuação?

Uma instalação onde as vítimas de desastres podem ficar por um certo período em caso de desastre.

O que é um local de evacuação?

Uma instalação ou lugar onde você pode evacuar urgentemente e garantir sua segurança em caso de desastre.



Cidade de Toyota

Local designado de refúgio provisório

Número	Nome	Inundação/Inundação de águas interiores	Local designado de refúgio provisório
1	Centro de Atividades de Kurozasa		
2	Creche de Kurozasa		Instalação
3	Salão de Descanso dos Idosos de Kurozasa		x
4	Miyoshioka Aoba Fureai Center		
5	Salão de Reuniões Ashi de Miyoshioka		
6	Salão de Reuniões de Miyoshioka		
7	Salão de Reuniões de Hibarioka (Hibarioka Fureai Center)		
8	Salão de Reuniões Midori de Miyoshioka		
9	Centro de Atividades de Takamine		
10	Creche de Midori		
11	Salão de Reuniões Sakura de Miyoshioka		
12	Centro de Atividades do Distrito de Ukigai (Ukigai Happiness Hall)		Instalação
13	Casa da Criança de Ukigai		
14	Salão de Descanso dos Idosos de Ukigai		
15	Creche de Shiroyama		
16	Salão de Reuniões de Ukigai		
17	Centro de Atividades de Azabu		
18	Salão de descanso de idosos de Azabu		
19	Casa da Criança de Azabu		
20	Creche de Azabu		
21	Casa da Criança de Takamine		
22	Corpo de Bombeiros de Araya		x
23	Corpo de Bombeiros de Miyoshi-kami		
24	Corpo de Bombeiros de Miyoshi-shimo (com bote salva-vidas)		
25	Corpo de Bombeiros de Nishishiki (com bote salva-vidas)		
26	Corpo de Bombeiros de Fukuta (com bote salva-vidas)		
27	Corpo de Bombeiros de Miyoshi-kami		
28	Corpo de Bombeiros de Miyoshi-shimo		
29	Corpo de Bombeiros de Uchikoshi		
30	Corpo de Bombeiros de Azabu		Instalação
31	Corpo de Bombeiros de Kurozasa		
32	Corpo de Bombeiros de Higashiyama		
33	Corpo de Bombeiros de Uchikoshi		
34	Corpo de Bombeiros de Nakajima		
35	Corpo de Bombeiros de Wakaba		
36	Corpo de Bombeiros de Miyoshi-kami		Instalação
37	Corpo de Bombeiros de Hachigaike		
38	Corpo de Bombeiros de Benm-estar		
39	Corpo de Bombeiros de integrado de assistência à infância		
40	Corpo de Bombeiros de Miyoshi-shimo		
41	Corpo de Bombeiros de Miyoshi-shimo		
42	Corpo de Bombeiros de Miyoshi-shimo		
43	Corpo de Bombeiros de Miyoshi-shimo		
44	Corpo de Bombeiros de Miyoshi-shimo		
45	Corpo de Bombeiros de Miyoshi-shimo		
46	Corpo de Bombeiros de Miyoshi-shimo		x
47	Corpo de Bombeiros de Miyoshi-shimo		
48	Corpo de Bombeiros de Miyoshi-shimo		
49	Corpo de Bombeiros de Miyoshi-shimo		
50	Corpo de Bombeiros de Miyoshi-shimo		
51	Corpo de Bombeiros de Miyoshi-shimo		
52	Corpo de Bombeiros de Miyoshi-shimo		
53	Corpo de Bombeiros de Miyoshi-shimo		Instalação
54	Corpo de Bombeiros de Miyoshi-shimo		
55	Corpo de Bombeiros de Miyoshi-shimo		
56	Corpo de Bombeiros de Miyoshi-shimo		
57	Corpo de Bombeiros de Miyoshi-shimo		
58	Corpo de Bombeiros de Miyoshi-shimo		
59	Corpo de Bombeiros de Miyoshi-shimo		x
60	Corpo de Bombeiros de Miyoshi-shimo		Instalação (22 andar)
61	Corpo de Bombeiros de Miyoshi-shimo		Instalação
62	Corpo de Bombeiros de Miyoshi-shimo		x

Posto do Corpo de Bombeiros

Número	Nome
1	Corpo de Bombeiros de Araya
2	Corpo de Bombeiros de Miyoshi-kami
3	Corpo de Bombeiros de Miyoshi-shimo (com bote salva-vidas)
4	Corpo de Bombeiros de Nishishiki (com bote salva-vidas)
5	Corpo de Bombeiros de Fukuta (com bote salva-vidas)
6	Corpo de Bombeiros de Miyoshi-kami
7	Corpo de Bombeiros de Miyoshi-shimo
8	Corpo de Bombeiros de Uchikoshi
9	Corpo de Bombeiros de Azabu
10	Corpo de Bombeiros de Ukigai
11	Corpo de Bombeiros de Kurozasa
12	Corpo de Bombeiros de Higashiyama
13	Corpo de Bombeiros de Takane

Refúgio de bem-estar

Número	Nome
1	Escola de apoio especial de Miyoshi
2	Centro de Saúde para idosos de Miyoshi
3	(CAS) Ayumikai Shioimi no Oka
4	(CAS) Ayumikai Sakura no Oka
5	(CAS) Ayumikai Shioimi no Oka Casa N° 1
6	(CAS) Asamidori no Kaze Unidade de Cuidados de Enfermagem da Vida Warabi
7	(CAS) Asamidori no Kaze Casa do Grupo com Centro de Ajuda Warabi

Local espaçoso para refúgio e abrigo

Número	Nome	Inundação/Inundação de águas interiores	Local espaçoso para refúgio	Abrijo
1	Escola Primária de Chubu			
2	Escola Primária de Hokubu			
3	Escola Primária de Nanbu			
4	Escola Primária Tenno			
5	Escola Primária de Miyoshi			
6	Escola Primária de Miyoshioka			
7	Escola primária de Midorigaoka			
8	Escola Primária de Kurozasa			
9	Escola Ginásial de Miyoshi			
10	Escola Ginásial de Kita			
11	Escola Ginásial de Minami			
12	Escola Ginásial Miyoshioka			
13	Ginásio Esportivo do Parque de Miyoshi			
14	Kaneyoshi Place(antigo Centro Cultural SunArt)		Instalação	Instalação
15	Escola Secundária de Miyoshi		x	x

Órgãos relacionados à prevenção de desastres

Número	Nome
1	Prefeitura de Miyoshi
2	Posto Policial de Miyoshi
3	Posto Policial de Miyoshioka
4	Posto Policial de Miyoshi-kita
5	Posto Policial Residencial de Myochi
6	Estação de Bombeiros de Miyoshi
7	Estação de Bombeiros de Miyoshi, Filial Minami

Local designado de refúgio provisório e abrigo

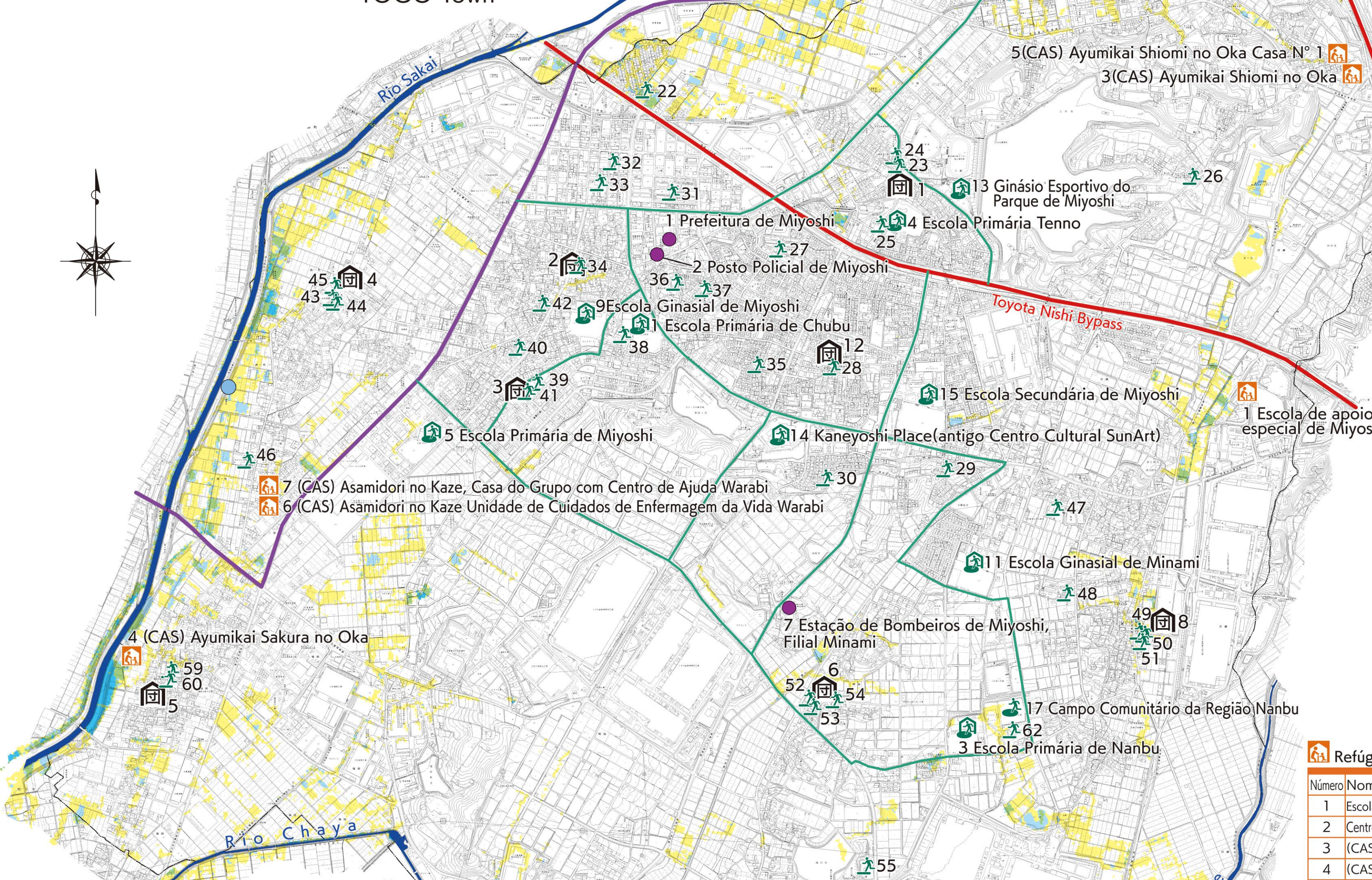
16	Centro Comunitário OKAYOSHI	Instalação	Instalação
17	Campo Comunitário da Região Nanbu	x	x

Local espaçoso para refúgio

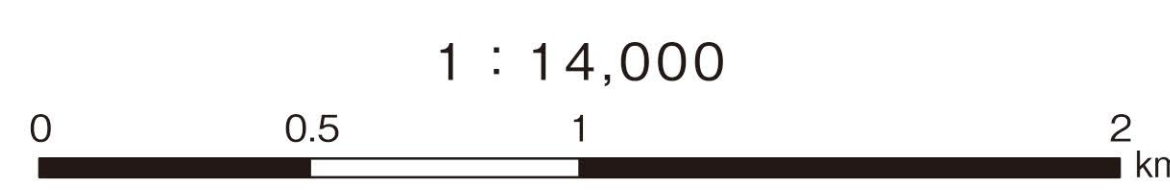
17	Campo Comunitário da Região Nanbu	x	x
----	-----------------------------------	---	---

*Como este mapa de risco é baseado em uma pesquisa exclusiva da Cidade de Miyoshi, consulte o mapa de risco da cidade-avo para outras áreas além da Cidade de Miyoshi.

TOGO Town



Cidade de Kariya



Legenda	Descrição	Profundidade de inundação
	Local espaçoso para refúgio e abrigo	5.0m ~ 10m
	Local designado de refúgio provisório e abrigo	3.0m ~ 5.0m
	Local designado de refúgio provisório	1.0m ~ 3.0m
	Local designado de refúgio provisório	0.5m ~ 1.0m
	Refúgio de bem-estar	0.3m ~ 0.5m
	Posto do Corpo de Bombeiros	~ 0.3m
	Estradas de transporte de Emergência	
	Primeiras Estradas de transporte de Emergência	
	Segundas Estradas de Transporte de Emergência	
	Terceiras Estradas de Transporte de Emergência	
	Órgãos relacionados à prevenção de desastres	
	Local de medição do nível de água	

*Ao usar como abrigo de evacuação, apenas o ginásio pode ser usado.